

Одобрил:.....

/име, фамилия и подпис:/.....

дата:.....г.,

№ и дата на удостоверение за упражняване на  
лесовъдска практика: .....

Утвърдил:.....

име, фамилия, /подпис: .....

/попълва се само в случаите на чл. 53, ал. 4 от НСГ/

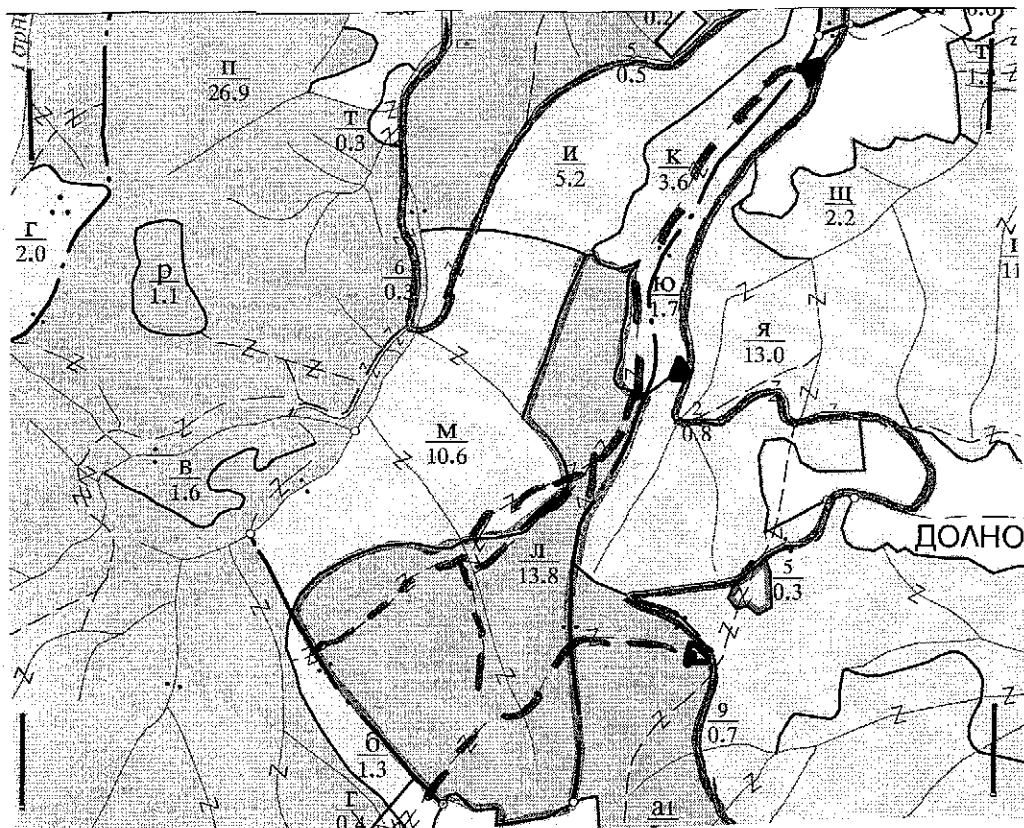
дата:.....г.,

№ и дата на удостоверение за упражняване на  
лесовъдска практика: .....**ТЕХНОЛОГИЧЕН ПЛАН № 1**За добив на дървесина от отдел **67** подотдел **Л**

На ТП ДГС/ДЛС/УОГС Етрополе /попълва се само за държавни гори/

Община Етрополе; Землище гр.Етрополе;

имот с (кадастрален идентификатор/КВС) №....., /попълва се само за недържавни гори/

**I. Схема за добива на дървесина от насаждението**

6. Очакван добив от маркираната дървесина **607** лежаща маса, куб.м.

дърв. вид категория	БК	ГБР			дърв. вид категория	БК	ГБР				
едра	116	-			дребна	-					вър-
средна	3	-			дърва	471	17				шина

7.Наличие и характеристика на подраства преди сечта (състав, възраст, средна височина, % на покритие) .....

8. Средно извозно разстояние: 600м.;

9. Други характеристики на насаждението (*токовища, сватбовища, надлесни дървета, сервитути, защитени територии, Натура 2000, защитени видове описани в доклада за гори с висока консервационна стойност, мъртва дървесина, вододайни зони, биологично разнообразие и др.*) .....

### III. Технологични указания и параметри на технологичната инфраструктура

1. Дървесината в насаждението да се добива при спазване на технологичната схема по т. I

2. Сечта ще се извършва с (моторен трион, ръчно, машини; кастренето на отсечените стъбла се извършва: в сечище, на временен склад) *моторен трион, кастренето на отсечените стъбла в сечище.*

3. Извозът от сечището до временните складове ще се осъществява със *специализиран трактор, автомобил с висока проходимост и животинска тяга* на (цели стъбла, дълги/къси секции, сортименти, чипс и др.; с влачене по терена, изцяло натоварени) на дълги секции с влачене по терена за строителната дървесина и на къси секции с влачене по терена за строителната дървесина и на къси секции изцяло натоварени за дървата.

4. Проектирани нови горски автомобилни пътища съгласно Наредба 5 за строителството в горските територии без промяна на предназначението им: дължина .....м. широчина .....м.

5. Изграждане/ремонт на временни извозни горски пътища (вярното се подчертава):

5.1. Тракторни – допустимо разстояние между тях .....м (не по-малко от 40 м), дължина .....м, широчина 4 м.

5.2. Коларски - разстояние между тях.....м (не по-малко от 40 м), дължина ....м, широчина ... м

6. Просеки за въжени линии: ..... бр.

допустимо разстояние между просеките ..... м., дължина ..... м., широчина ..... м.

7. Направа на просеки .....бр.

допустимо разстояние между тях .....м., дължина .....м., широчина ..... м.

8. Изграждане на нови временни складове (бр., площ в ха) .....

9. Мерки за спазване на оставащите на корен дървета, подраства, младиняка и почвата  
*Повалянето и извоза на марк. дървета да става по начин щадящ оставащите на корен дървета, подрастта, младиняка и почвата.*

10. Начини за почистване на сечището : *Събиране на вършината на купчини.* !

11. Материалите ще се извозят до временен склад

когато мястото на временния склад няма данни, позволяващи точното му определяне или попада извън мащаба на схемата по т. I, се посочват географските му координати в градуси, минути и секунди.

12. Други указания: *Да се спазват ЗГ, както и подзаконовите наредби.*

Да се изнасят битовите отпадъци от сечището извън горските територии на определените за това места.

13. Всички операции по подготвителните и основните работи да се извършват съгласно изискванията на Правилника за здравословни и безопасни условия на труд в горите и правилата за противопожарна безопасност в горите.

Изготвил: инж.Николай Йордан

дата:24.07.2025 г.,

Място на издаване ТП ДГС Етрополе

№ и дата на удостоверение за упражняване на

лесовъдска практика: 107/27.04.2012 г.

Заличено на основание  
чл.96, ал.3 от НУРВИДГТ  
вр. § 1, т.1 от ЗЗЛД

, име и фамилия/

**ЗАПОЗНАТ с технологичния план:** ...../попълва се след издаването на разрешителното за сеч/  
Лицето по чл. 108, ал. 2 от ЗГ, на което е издадено разрешително за сеч № .....

/ трите имена, подпис, дата - /

№ и дата на удостоверение за упражняване на лесовъдска практика: .....

Одобрил:.....

/име, фамилия и подпис:/.....

дата:.....Г.,

№ и дата на удостоверение за упражняване на  
лесовъдска практика: .....

Утвърдил:.....

име, фамилия, /подпис: .....

/попълва се само в случаите на чл. 53, ал. 4 от НСГ/

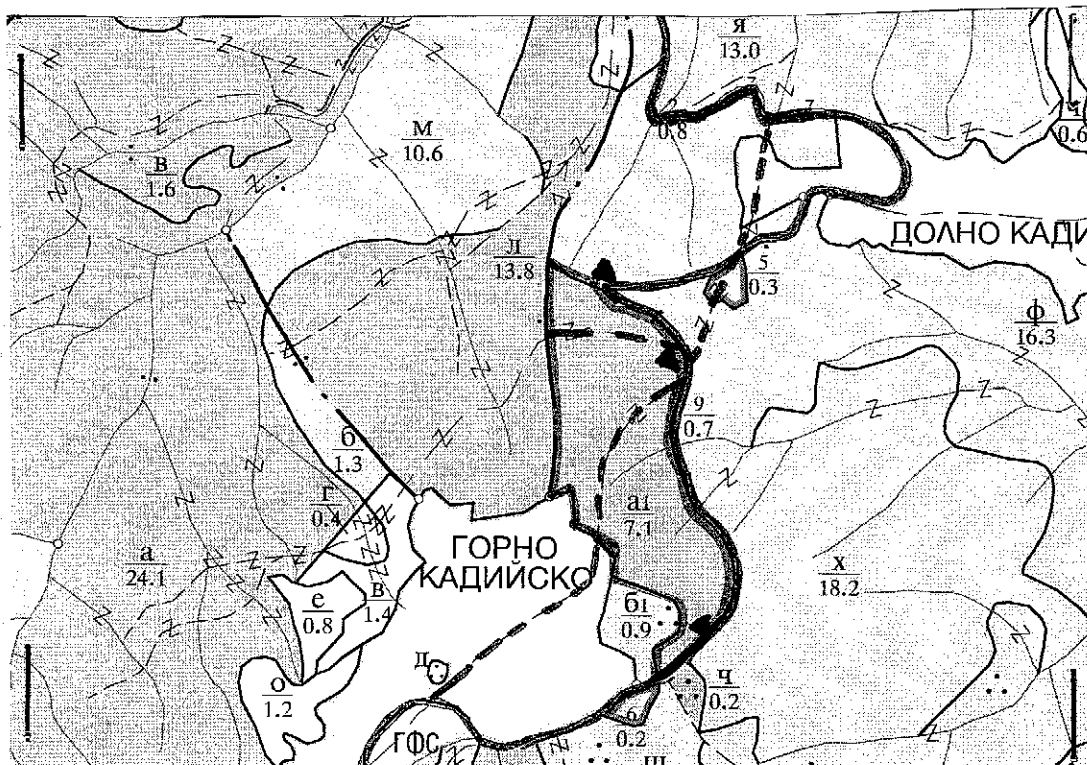
дата:.....Г.,

№ и дата на удостоверение за упражняване на  
лесовъдска практика: .....**ТЕХНОЛОГИЧЕН ПЛАН № 1**За добив на дървесина от отдел **69** подотдел **a1**

На ТП ДГС/ДЛС/УОГС Етрополе /попълва се само за държавни гори/

Община Етрополе; Землище гр.Етрополе;

имот с (кадастрален идентификатор/КВС) №....., /попълва се само за недържавни гори/

**I. Схема за добива на дървесина от насаждението****Легенда:**

± ± ± ± проектирани коларски вр. извозни пътища

— — — — — съществуващи извозни пътища

— — — — — съществуващ автомобилен път

~~~~~ просека

[шрифт] насаждение 69-A1

» » » » проектирани тракторни вр. извозни пътища

▲ ▲ ▲ временен склад „Горно Кадийско“

xxxxxx трасе на въжена линия

— + — + — проектиран автомобилен път

[шрифт] .....

На схемата задължително се нанасят контурите на насаждението/имота, съществуващите и проектирани временни горски пътища, просеките, просеките за въжени линии, извозни пътища, временни складове както и връзката им със съществуващата автомобилна пътна мрежа.

**II. Характеристика на насаждението**

1. Вид на сечта: Пробирка, в гъстите групи / интензивност 10%

Втори вид сеч ..... / интензивност .....%

2. Площ на подотдела 7,1 ха Размер на сечището 7,1 ха

3. Състав по план/програма БК10;ГБР;ТП;БРЗ;ДЧРШ, действителен БК10;ГБР;ТП;БРЗ;ДЧРШ

4. Запас на 1 ха: с клони 311 куб.м/ха, без клони 277 куб. м/ха.

5. Среден наклон на терена 16 градуса.

6. Очакван добив от маркираната дървесина 293 лежаща маса, куб.м.

| дърв. вид категория | БК | ГБР |  |  | дърв. вид категория | БК  | ГБР |  |  |  |         |
|---------------------|----|-----|--|--|---------------------|-----|-----|--|--|--|---------|
| едра                | 47 | -   |  |  | дребна              | -   |     |  |  |  |         |
| средна              | 2  | -   |  |  | дърва               | 238 | 6   |  |  |  | вършина |

7.Наличие и характеристика на подраства преди сечта (състав, възраст, средна височина, % на покритие) .....

8. Средно извозно разстояние: 300м.;

9. Други характеристики на насаждението (токовища, сватбовища, надлесни дървета, сервитути, защитени територии, Натура 2000, защитени видове описани в доклада за гори с висока консервационна стойност, мъртва дървесина, вододайни зони, биологично разнообразие и др.): ВКС 1.1, ВКС 1.2, ВКС 3 и ВКС 4.1. Има наличие на мъртва дървесина.

### III. Технологични указания и параметри на технологичната инфраструктура

1. Дървесината в насаждението да се добива при спазване на технологичната схема по т. I

2. Сечта ще се извършва с (моторен трион, ръчно, машини; кастренето на отсечените стъбла се извършва: в сечище, на временен склад) *моторен трион, кастренето на отсечените стъбла в сечище.*

3. Извозът от сечището до временните складове ще се осъществява със специализиран трактор, автомобил с висока проходимост и животинска тяга на (цели стъбла, дълги/къси секции, сортименти, чипс и др.; е влачене по терена, изцяло натоварени)на дълги секции с влачене по терена за строителната дървесина и на дълги секции с влачене по терена за строителната дървесина и на къси секции изцяло натоварени за дървата.

4. Проектирани нови горски автомобилни пътища съгласно Наредба 5 за строителството в горските територии без промяна на предназначението им: дължина .....м. широчина .....м.

5. Изграждане/ремонт на временни извозни горски пътища (вярното се подчертава):

5.1. Тракторни – допустимо разстояние между тях .....м (не по-малко от 40 м), дължина .....м, широчина 4 м.

5.2. Коларски - разстояние между тях.....м (не по-малко от 40 м), дължина .....м, широчина ... м

6. Просеки за въжени линии: ..... бр.

допустимо разстояние между просеките ..... м., дължина ..... м., широчина ..... м.

7. Направа на просеки .....бр.

допустимо разстояние между тях .....м., дължина .....м., широчина ..... м.

8. Изграждане на нови временни складове (бр., площ в ха) .....

9. Мерки за опазване на оставащите на корен дървета, подраства, младияка и почвата

*Повалването и извоза на марк. дървета да става по начин щадящ оставащите на корен дървета, подраства, младияка и почвата.*

10. Начини за почистване на сечището : *Събиране на вършината на купчини.*

11. Материалите ще се извозят до временен склад

когато мястото на временния склад няма данни, позволяващи точното му определяне или попада извън мащаба на схемата по т. I, се посочват географските му координати в градуси, минути и секунди.

12.Други указания: *Да се спазват ЗГ, както и подзаконовите наредби.*

Да се изнасят битовите отпадъци от сечището извън горските територии на определените за това места.

13. Всички операции по подготвителните и основните работи да се извършват съгласно изискванията на Правилника за здравословни и безопасни условия на труд в горите и правилата за противопожарна безопасност в горите.

Изготвил: инж.Николай Йорданов

дата:25.07.2025 г.,

Място на издаване ТП ДГС П

№ и дата на удостоверение за упражняване на

лесовъдска практика: 107/27.04.2012 г.

Заличено на основание

чл.96, ал.3 от НУРВИДГТ

вр. § 1, т.1 от ЗЗЛД

тис, име и фамилия/

**ЗАПОЗНАТ с технологичния план:** ...../попълва се след издаването на разрешителното за сеч/

Лицето по чл. 108, ал. 2 от ЗГ, на което е издадено разрешително за сеч № .....

/ трите имена, подпис, дата - /

№ и дата на удостоверение за упражняване на лесовъдска практика: .....

Одобрил:.....

/име, фамилия и подпис:/.....

дата:.....Г.,

№ и дата на удостоверение за упражняване на  
лесовъдска практика: .....

Утвърдил:.....

име, фамилия, /подпис: .....

/попълва се само в случаите на чл. 53, ал. 4 от НСГ/

дата:.....Г.,

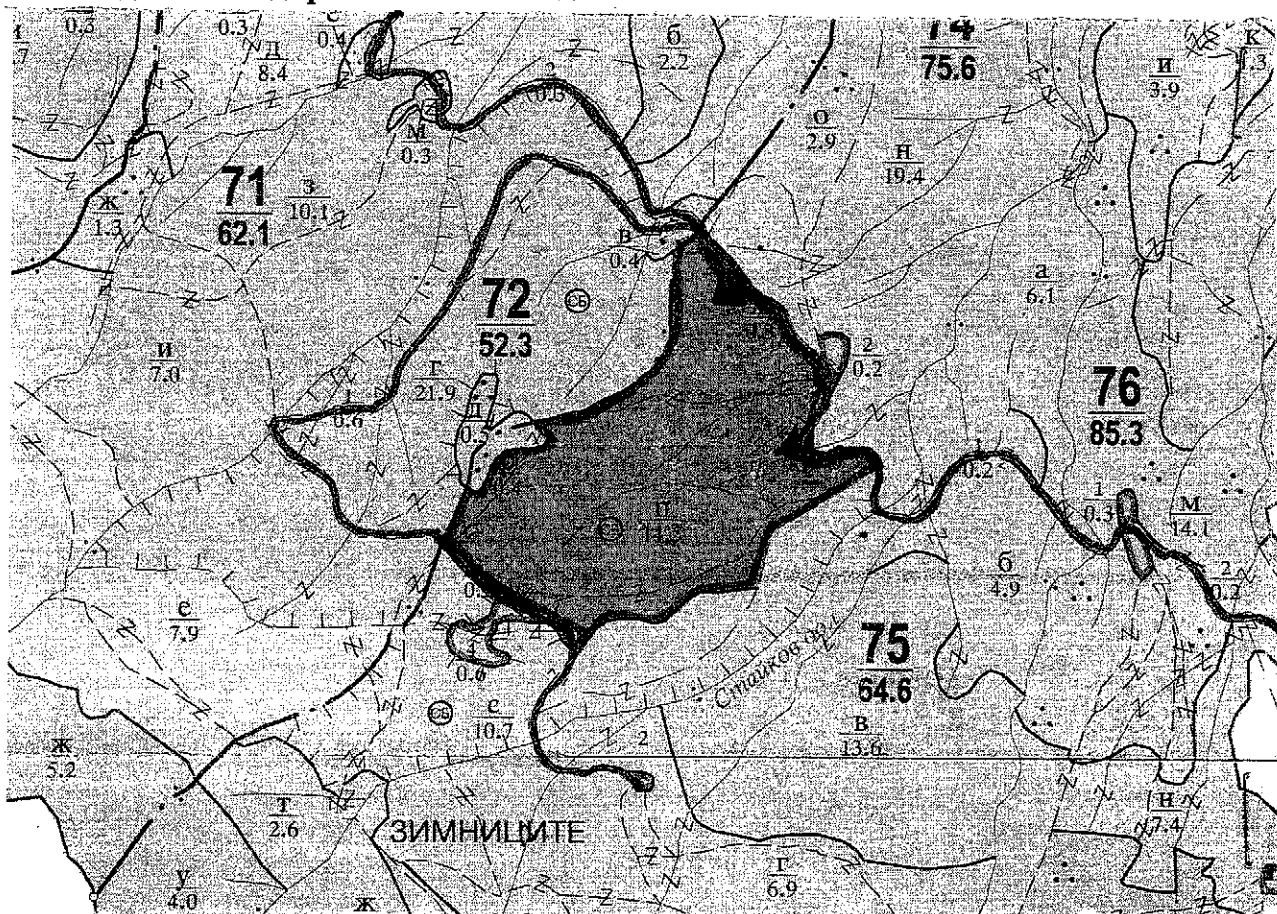
№ и дата на удостоверение за упражняване на  
лесовъдска практика: .....**ТЕХНОЛОГИЧЕН ПЛАН № 1**

За добив на дървесина от отдел 74 подотдел „п“

На ТП ДГС Етрополе /попълва се само за държавни гори/

Община Етрополе; Землище гр.Етрополе;

имот с (кадастрален идентификатор/КВС) №....., /попълва се само за недържавни гори/

**I. Схема за добива на дървесина от насаждението****Легенда:**

± ± ± ± проектирани коларски вр. извозни пътища

--- съществуващи извозни пътища

— съществуващ автомобилен път

~~~~~ просека

.....

» » » » проектирани тракторни вр. извозни пътища

▲ ▲ ▲ временен склад „Д-БЕЖА РЪТ“

xxxxxx трасе на въжена линия

= + = + = проектиран автомобилен път

[ ] НАСАЖДЕНИЕ 74-П

На схемата задължително се нанасят контурите на насаждението/имота, съществуващите и проектирани временни горски пътища, просеките, просеките за въжени линии, извозни пътища, временни складове както и връзката им със съществуващата автомобилна пътна мрежа.

**II. Характеристика на насаждението**

1. Вид на сечта: Селекциоона / интензивност 20 %

Втори вид сеч ..... / интензивност .....%

2. Площ на подотдела 14.5 ха Размер на 14.5 ха

3. Състав по план/програма: БК 10, действителен: БК 10

4. Запас на 1 ха: с клони 312 куб.м/ха, без клони 274 куб. м/ха.

5. Среден наклон на терена 19 градуса.

6. Очакван добив от маркираната дървесина 527 лежаща маса, куб.м.

| дърв. вид категория | БК | ТРП |  |  | дърв. вид категория | БК  | ТРП |  |  |
|---------------------|----|-----|--|--|---------------------|-----|-----|--|--|
| едра                | -  | 27  |  |  | дребна              | -   | 1   |  |  |
| средна              | -  | 6   |  |  | дърва               | 491 | 2   |  |  |

7.Наличие и характеристика на подраства преди сечта (състав, възраст, средна височина, % на покритие) .....

8. Средно извозно разстояние 600 м ;

9. Други характеристики на насаждението (токовища, сватбовища, надлесни дървета, сервитути, защитени територии, Натура 2000, защитени видове описани в доклада за гори с висока консервационна стойност, мъртва дървесина, вододайни зони, биологично разнообразие и др.): -ВКС1.1:Директива за хабитатите-спаз.реж.в ПУ и заповедите за обявяване. Клоните и ост. от сечта се оставят равномерно разпръснати. Не се допуска отсичане на повече от 25% от запаса на насаждението; - ВКС3: Неот. букови гори – приоритет имат сечите с дълъг възобновителен период. Полз. на местни видове при залесяване; - Вододайна зона; -Има наличие на мъртва дървесина;

## II. Технологични указания и параметри на технологичната инфраструктура

1. Дървесината в насаждението да се добива при спазване на технологичната схема по т. I

2. Сечта ще се извършва с (моторен трион, ръчно, машини; кастренето на отсечените стъбла се извършва: в сечище, на временен склад) *моторен трион, кастренето на отсечените стъбла в сечище*

3. Извозът от сечището до временните складове ще се осъществява с *животинска тяга* на (цели стъбла, дълги/къси секции, сортименти, чипс и др.; с влачене по терена, изцяло натоварени) *на дълги секции с влачене по терена за строителната дървесина и на къси секции изцяло натоварени за дървата.*

4. Проектирани нови горски автомобилни пътища съгласно Наредба 5 за строителството в горските територии без промяна на предназначението им: дължина .....м. ширина .....м.

5. Изграждане/ремонт на временни извозни горски пътища (вярното се подчертава):

5.1. Тракторни /изграждане/ – допустимо разстояние между тях .... м (не по-малко от 40 м), дължина ....м, ширина 4 м. Ремонт на съществуващ временен горски път – ..... м.

5.2. Коларски - разстояние между тях.....м (не по-малко от 40 м), дължина ....м, ширина ... м

6. Просеки за въжени линии: ..... бр.

допустимо разстояние между просеките ..... м., дължина ..... м., ширина ..... м.

7. Направа на просеки .....бр.

допустимо разстояние между тях .....м., дължина .....м., ширина ..... м.

8. Изграждане на нови временни складове (бр., площ в ха) .....

9. Мерки за опазване на оставащите на корен дървета, подраства, младияка и почвата .....

10. Начини на почистване на сечището *Събиране на вършината на купчини.*

11. Материалите ще се извозят до временен склад: *Дебелия рът*

когато мястото на временния склад няма данни, позволяващи точното му определяне или понеа извън мащаба на схемата по т. I, се посочват географските му координати в градуси, минути и секунди.

12. Други указания: *Да се спазват ЗГ, както и подзаконовите наредби.*

Да се изнасят битовите отпадъци от сечището извън горските територии на определените за това места.

13. Всички операции по подготвителните и основните работи да се извършват съгласно изискванията на Правилника за здравословни и безопасни условия на труд в горите и правилата за противопожарна безопасност в горите

Изготвил: инж.Веселин Ива

дата:29.07.2025 г.,

Място на издаване ТП ДГС Етрополе

№ и дата на удостоверение за упражняване на лесовъдска практика: 4573/21.10.2011 г.

Заличено на основание  
чл.96, ал.3 от НУРВИДГТ  
вр. § 1, т.1 от ЗЗЛД

; име и фамилия/

ЗАПОЗНАТ с технологичния план: ...../попълва се след издаването на разрешителното за сеч/

Лицето по чл. 108, ал. 2 от ЗГ, на което е издадено разрешително за сеч № .....

/ трите имена, подпис, дата - /

№ и дата на удостоверение за упражняване на лесовъдска практика: .....